



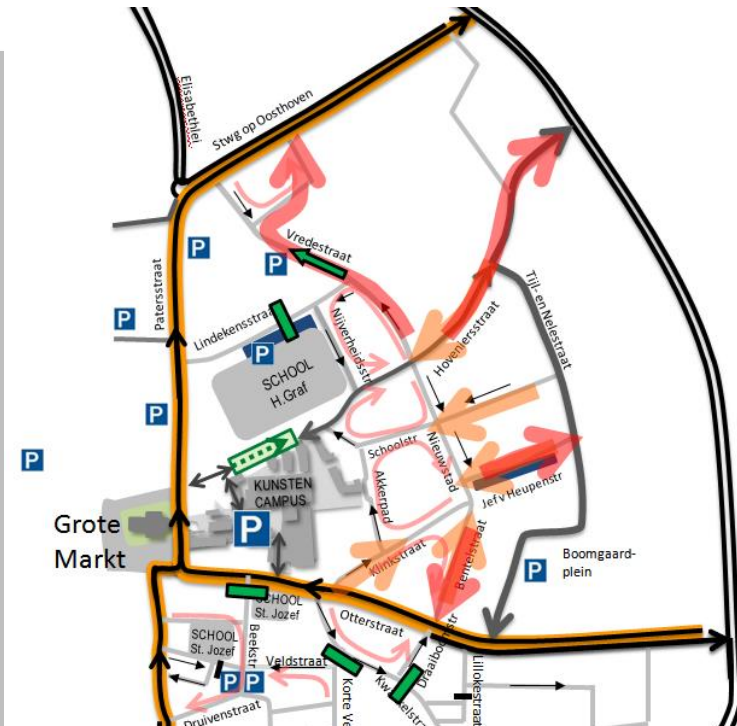
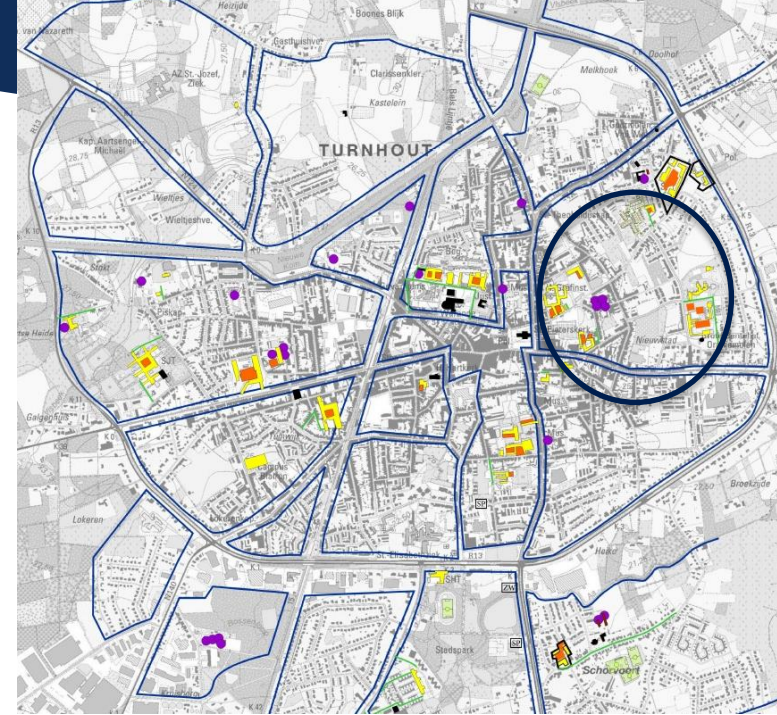
Bereikbare binnenstad

Slimme implementatie van circulatiemaatregelen ifv leefbare mobiliteitskamers



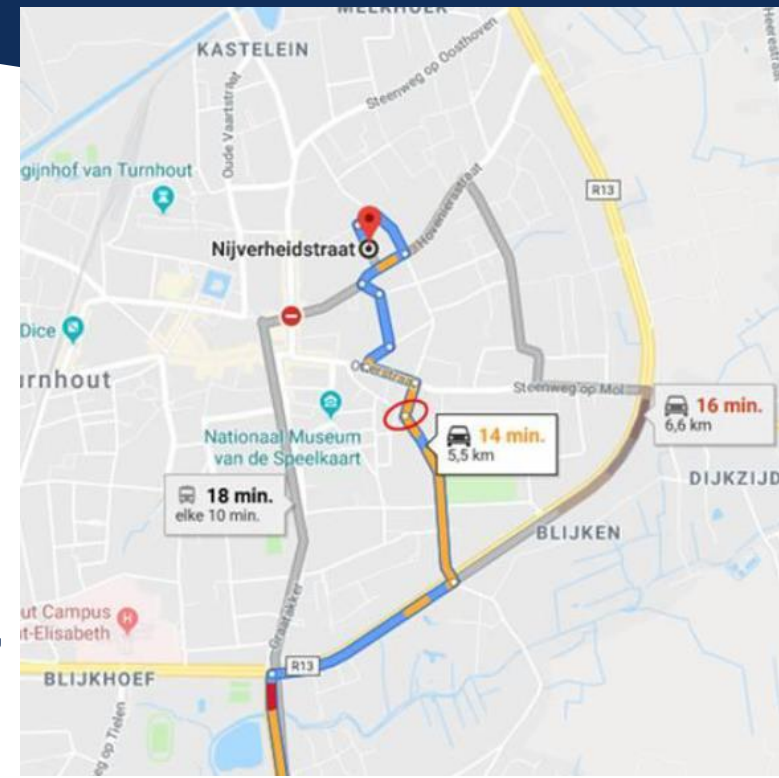
Mobiliteitskamers aanpakken & gebruikers informeren

- bestuursakkoord: verkeersluwe en bereikbare stad
- 2019 – 2024: alle mobiliteitskamers onderzoeken en aanpakken



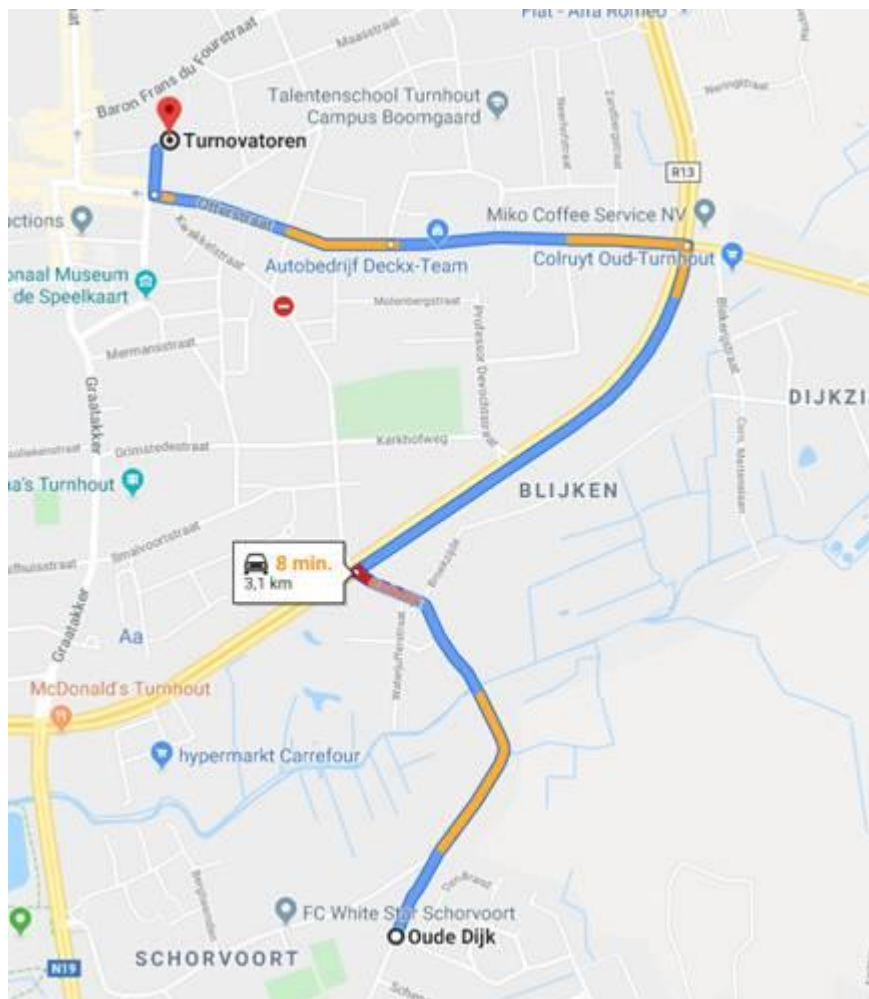
Ervaringen en noden

- realtime, correcte route-info op schaal, ook voor alternatieve modi
- ook 2^{de} orde gebruikers informeren (klanten van handelaar, bezoekers van de bib, leden van de jeugdbeweging, patiënten van de dokter, passanten (potentiële klanten) in de mobiliteitskamer,...), ouders van schoolkinderen,... dus 'deelbare' info op maat

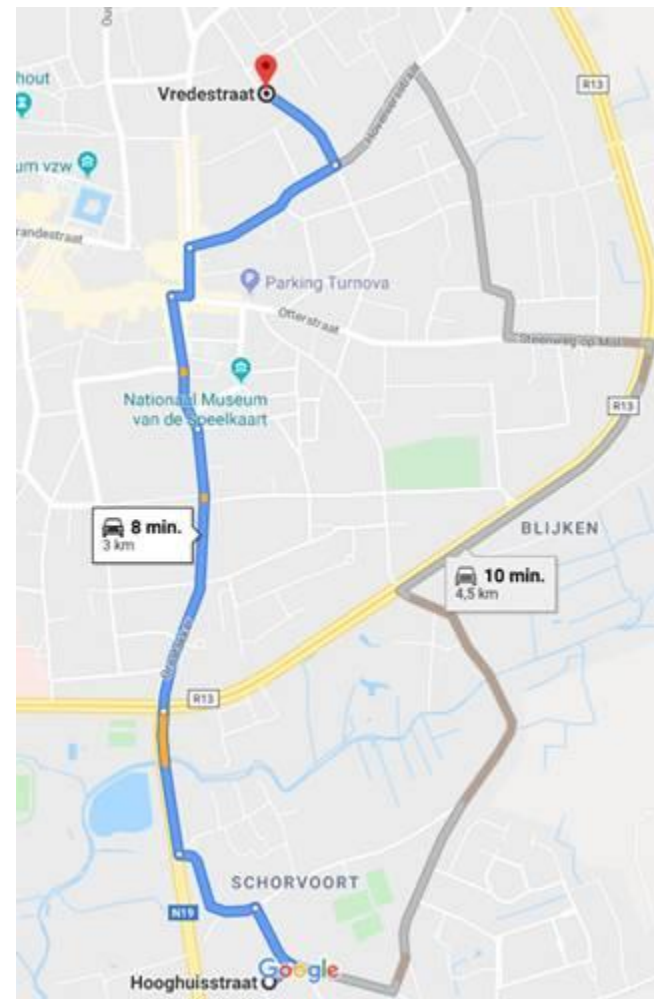




Oktober 2019



November 2019

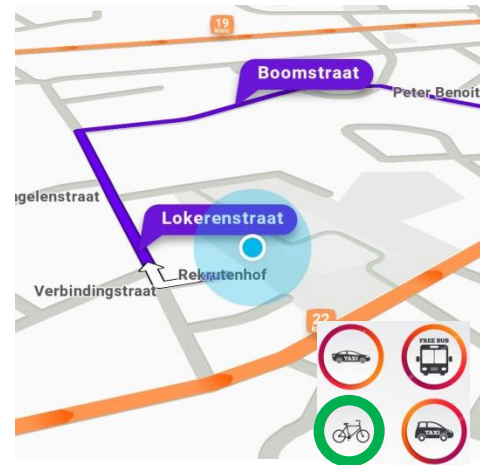


Oplossing - concept



- bestemming creëert zelf draagvlak op zijn schaal
- Doorgeefplatform van wegbeheerders naar mapmakers
EN omgekeerd:

- enkel input van wegbeheerders, niet van alle weggebruikers.
- actueel in mobiliteits- en vervoersplannen.
- ZEER betrouwbare routekaarten en routeplanners
- zowel in mobiliteitskamers, gemeenten, steden als provinciaal, Europees,...



- Iedereen ambassadeur:

- beleidskeuzes worden gecommuniceerd door de gebruiker zelf.
- focus op gezondheid, leefbaarheid, veiligheid.

